



































Navigace	KM	Popis
 105 -> Milevsko Kojetín	0,00	Odjezd z Petrovic vpravo po silnici 105 směr Milevsko Průjezd obcí Kojetín, dále po 105.
 na Hrazany (sm. Kovářov, Hrazany)	3,7	Za hranicí kraje odbočujeme doprava, směr Hrazany, Kovářov
 na Hrazánky	5,5	Obcí Hrazany projedeme a za obcí odbočíme vlevo směrem na Hrazánky
 <b>ST1</b>	6,4 6,7	Pokračujeme až do obce Hrazánky, pokračujeme po hlavní vlevo, až přijedeme ke stanovišti 1
 na 105 -> Milevsko	9,4	Dále pokračujeme po silnici až ke křižovatce se silnicí 105, kde odbočíme vpravo na silnici 105 směr Milevsko
 19 -> Rožmitál p. Třemšínem, Orlík/Vlt	15,9	Pokračujeme přes obec Březí až do Milevska, kde odbočíme vpravo na nájezd na silnici 19 směr Plzeň, Rožmitál p. Třemšínem, Orlík n. Vlt.
 na 121 -> Mirovice, Zvíkov	17,4 17,7	Na křižovatce odbočíme vlevo směr silnice 121 Mirovice, Zvíkov, následně odbočíme vpravo na silnici 121 směr Mirovice, Zvíkov
 vpravo do obce Zbelítov <b>ST2</b>	23,3 24,1	Objedeme obec Zbelítov a pod kopcem u rybníka odbočíme vpravo do obce (odbočka bez dopr. značení), pokračujeme obcí Zbelítov až ke stanovišti č. 2
 na 19 (není dopr. Zn.)	24,7	Pokračujeme ve směru jízdy, v obci odbočíme po hlavní doleva, za obcí odbočíme vlevo na silnici č. 19 směr Plzeň, Rožmitál p. Třemšínem, Orlík n. Vlt.
Průjezd obcí Hrajkovice  ->Pechova Lhota Průjezd Pechovou Lhotou	28,7	Projedeme obcí Hrajkovice (v obci je úsekové měření rychlosti), za obcí odbočujeme vpravo směr Pechova Lhota  Obcí Pechova Lhota projedeme rovně, u prodejny Coop vjíždíme do hlavní silnice, dále již pokračujeme po hlavní
 na 102 -> Kovářov	32,0	Odbočíme vlevo na silnici 102 směr Kovářov
 v Kovářově (před školou) Kovářov <b>ST3</b>	33,8 34,3 34,6	Vjedeme do Kovářova, kde odbočíme druhou odbočkou vlevo a pokračujeme obcí až na konec ulice, kde odbočíme vpravo a následně přijíždíme ke stanovišti č. 3.
 na 102 -> Přehrada Orlík Radvánov, Zlučín, Lašovice (stále 102)		Odjíždíme vlevo na silnici 102 směr Přehrada Orlík, následně projíždíme přes obce Radvánov, Zlučín a Lašovice kde projedeme kamenolomem
 -> Klučenice	40,9	Ze silnice 102 odbočíme ostře vlevo směr Klučenice
 do jednosměrky okolo kostela	42,4	V obci Klučenice odbočíme u kostela vlevo do jednosměrné ulice a pokračujeme obcí, následně odbočíme vpravo a následně opět vpravo do kopce, následně odbočíme vpravo ke stanovišti č. 4
   <b>ST4</b>	42,6 42,9	
 -> Přehr. Orlík	43,1	Odjíždíme za kostelem vlevo mezi ploty směr Přehrada Orlík,
   -> Planá	43,9 44,0 44,2	Pokračujeme po hlavní silnici vlevo, následně přes křižovatku rovně a poté odbočíme vpravo na hlavní silnici, projedeme obcí Planá



Navigace	KM	Popis
 na 102 -> Krásná Hora	45,3	Odbočíme vlevo na silnici 102 směr Krásná Hora
Kosobudy		přes obce Kosobudy přijedeme do obce Milešov
 do Milešova	48,5	Odbočíme vlevo do obce Milešov a pokračujeme obcí, u rybníka odbočíme vlevo a následně ihned vpravo a objedeme rybník po pravé straně, poté přijedeme ke stanovišti č. 5
 <b>ST5</b> Milešov	48,8	
 na 102 -> Krásná Hora	48,9	Odjíždíme vpravo zpět k silnici č. 102 kde odbočíme vlevo směr Krásná Hora
Podmoky		Průjezd obcí Podmoky
 na 118 -> Petrovice	53,8	Přijedeme do Krásné Hory, na konci náměstí odbočíme vpravo na silnici 118 směr Petrovice
 Kr. Hora ST 6	54,0	Odbočíme vlevo do první ulice a pokračujeme okolo fotbalového hřiště ke stanovišti č. 6
 Kr. Hora	54,1	Za společenským domem odbočíme vpravo, pokračujeme přes „stopku“ rovně
Vletice Bláhova Lhota		Projedeme přes obce Vletice a Bláhova Lhota
 -> Petrovice	60,4	Odbočíme vpravo směr Petrovice, následně odbočíme na vedlejší silnici směr Týnčany, Petrovice
 -> Petrovice, Týnčany	61,1	
Týnčany		Projedeme obcí Týnčany
 na 118 sm. Petrovice	65,6	Odbočíme vlevo na silnici 118 směr Petrovice
Petrovice - cíl	67,7	Přijíždíme do Petrovic, pokračujeme zpět na náměstí.

INFO



odbočka

102 číslo silnice

-> směr dle dopravního značení

**ST5** soutěžní stanoviště

